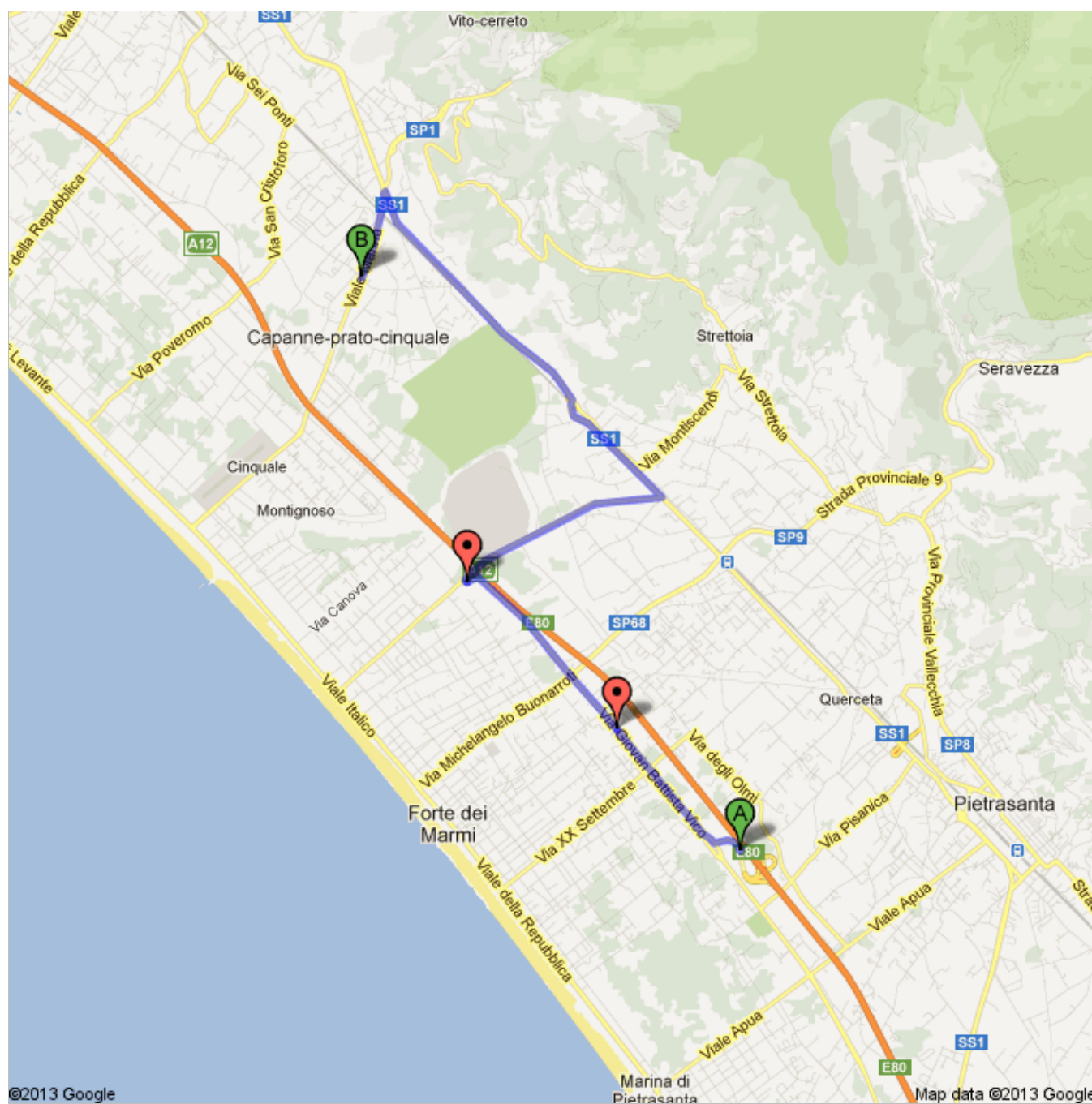











Indicazioni stradali per Viale Marina

10,1 km – circa 14 min

Si consiglia di utilizzare i parcheggi indicati, in quanto sul percorso di gara non sarà possibile accedere ne sostare.



 Strada sconosciuta

- | | | |
|---|--|---------------------------|
| | 1. Procedi in direzione nord
Strada a pedaggio | 290 m
290 m (totale) |
|  | 2. Alla rotonda prendi la 1a uscita e imbocca Via Giovan Battista Vico
Circa 2 min | 1,5 km
1,8 km (totale) |
|  | 3. Alla rotonda prendi la 2a uscita e imbocca Via Emilia
Attraversa la rotonda
Circa 3 min | 1,8 km
3,6 km (totale) |
|  | 4. Svolta a destra | 20 m
3,6 km (totale) |
|  | 5. Alla rotonda, prendi la 1a uscita
Circa 1 min | 800 m
4,4 km (totale) |
| | 6. Prosegui dritto su Via del Polverificio | 550 m
4,9 km (totale) |
| | 7. Prosegui dritto per rimanere su Via del Polverificio | 260 m
5,2 km (totale) |
| | 8. Prosegui dritto | 350 m
5,5 km (totale) |
|  | 9. Svolta a sinistra e imbocca SS1
Attraversa la rotonda
Circa 5 min | 3,7 km
9,3 km (totale) |
|  | 10. Svolta a sinistra e imbocca Viale Marina
Circa 1 min | 800 m
10,1 km (totale) |

 Viale Marina

Queste indicazioni stradali servono solo per pianificare il viaggio. Le condizioni stradali e di esercizio potrebbero differire dai risultati delle mappe a causa di lavori in corso, traffico, meteo o altri eventi. Pianifica il tuo percorso considerando questi fattori. Rispetta la segnaletica stradale.

Map data ©2013 Google

Le indicazioni stradali erano errate? Cerca il tuo percorso su maps.google.it e fai clic su "Segnala un problema" in basso a sinistra.